



Sistema de Monitoramento da Exploração Madeireira (Simex)



EXPLORAÇÃO MADEIREIRA

total
48.169 hectares

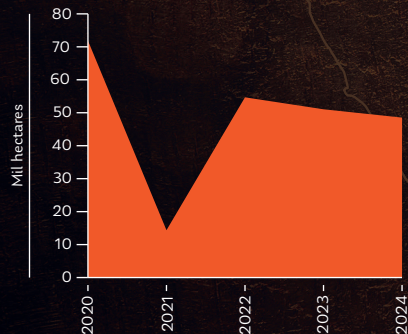
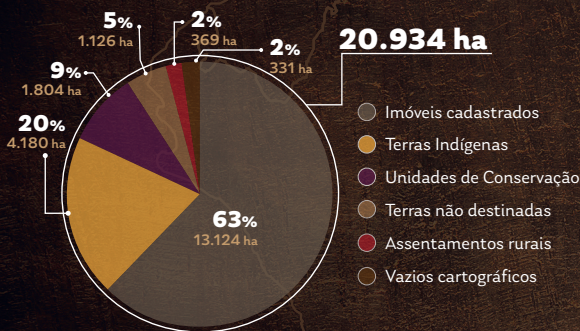
Mapeamento da exploração madeireira no AMAZONAS - Agosto 2023 a Julho 2024

As análises indicaram que, entre agosto de 2023 e julho de 2024, um total de 48.169 hectares de floresta foi explorado para a extração de madeira no estado do Amazonas. Desse total, 57% (27.235 hectares) da extração foram autorizados por meio de licença de operação, enquanto 43% (20.934 hectares) ocorreram de forma não autorizada. Das explorações não autorizadas, a maior parte, 63% (13.124 hectares), foi detectada em imóveis rurais privados (CAR); 20% (4.180 hectares) em Terras Indígenas; 9% (1.804 hectares) em Unidades de Conservação; 5% (1.126 hectares) em Terras não destinadas; 2% (369 hectares) em Assentamentos Rurais; e 2% (331 hectares) em Terras Públicas não destinadas e 2% (369) em Assentamentos Rurais.

EXPLORAÇÃO AUTORIZADA: **57%**
27.235 hectares

EXPLORAÇÃO NÃO AUTORIZADA: **43%**
20.934 hectares

Exploração NÃO AUTORIZADA por CATEGORIA FUNDIÁRIA



HISTÓRICO da EXPLORAÇÃO MADEIREIRA no estado

Total em hectares

AValiação da LEGALIDADE

Devido à ausência de informações por parte da Orgão Estadual de Meio Ambiente (OEMA) do Amazonas, os dados apresentados neste relatório foram obtidos exclusivamente do Sistema Compartilhado de Informações Ambientais (SisCom), o que pode acarretar inconsistências decorrentes da falta de atualização do sistema. Para cada extração madeireira mapeada, foi verificada a existência de uma licença para o Plano de Manejo Florestal Sustentável, cuja validade estivesse em conformidade com o período de análise deste trabalho.

Importante salientar que entre as camadas aqui analisadas (CAR, UC, TI) existem sobreposições da ordem de 10% em suas áreas, que devem ser sanadas pelo poder público.

VALORES ARREDONDADOS

Os valores aqui apresentados seguem regras de arredondamento. Logo, somatórias podem resultar em pequenas diferenças.

Rede SIMEX:




Apoio:

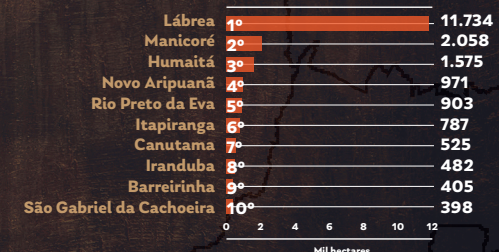


ÁREAS PROTEGIDAS com Exploração NÃO AUTORIZADA

■ Terras indígenas
■ Unidades de Conservação de proteção integral



MUNICÍPIOS com mais Exploração NÃO AUTORIZADA



Rede SIMEX:



Apoio:

